

## § 5. Геополитика, место в системе географических наук



**Вспоминаем.** Что такое политическая география? Что является объектом изучения политической географии? Каковы основные черты политико-географического положения Республики Беларусь?



**Для чего мы это изучаем?** Для чего современному государству необходимо вырабатывать стратегию развития в области геополитики (геостратегию)? Какие вопросы составляют сферу интересов политической географии и геополитики? Какими знаниями должен обладать современный специалист в области геополитики?

**Геополитика, место в системе наук.** Одним из основных направлений политической географии является геополитика. Геополитика появилась в результате анализа международных отношений с использованием географических знаний на рубеже XIX–XX вв.



**В мире всё взаимосвязано.** Основателем геополитики считается Аристотель, который указывал на геополитическую роль островов и писал, что о. Крит по своему положению предназначен для господствующего влияния на Грецию. Согласны ли вы с утверждением Аристотеля? Приведите аргументы «за» и «против» данного высказывания.

Одно из первых определений, данное в переводе с греческого языка, характеризовало геополитику как науку о географической обусловленности различных политических процессов.

Шведский географ Р. Челлен (1864–1922) был первым, кто ввёл понятие «геополитика» (рис. 29).



Рис. 29. Р. Челлен, автор термина «геополитика»



**Геополитика — раздел политической географии, который изучает географические отношения между центрами политической силы в мире и зависимость внешней и внутренней политики государств и международных отношений от системы политических, военно-стратегических, экономических, экологических факторов и политико-географического положения страны.**

Объектом геополитики как науки являются планетарное пространство с государствами, их границами и ресурсами, а также геополитические процессы и явления в мировом сообществе и во времени. Предметом геополитики выступают взаимоотношения между геополитическими субъектами (рис. 30) при решении мировых и региональных проблем.



Рис. 30. Основные субъекты геополитики

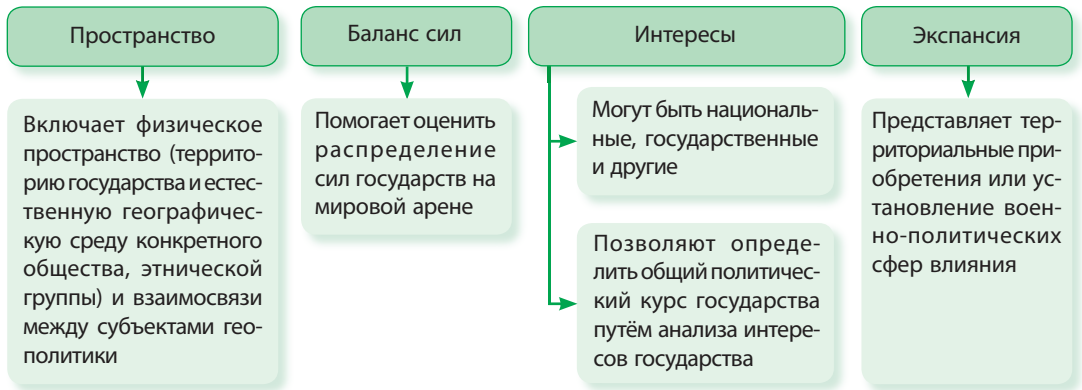


Рис. 31. Основные понятия геополитики

Основными понятиями в геополитике выступают пространство, баланс сил, интересы и экспансия. Каждое понятие позволяет оценить государство по различным признакам (рис. 31).

**Пространство в геополитике.** Основным в геополитике является понятие «пространство». Впервые оно появилось в работах немецкого учёного Ф. Ратцеля в конце XIX в. и несёт более широкий смысл, чем территория.

В геополитике главное значение имеет *контроль над пространством*.



**Пространство, которое контролируется государством или объединением государств, называют геополитическим полем.**

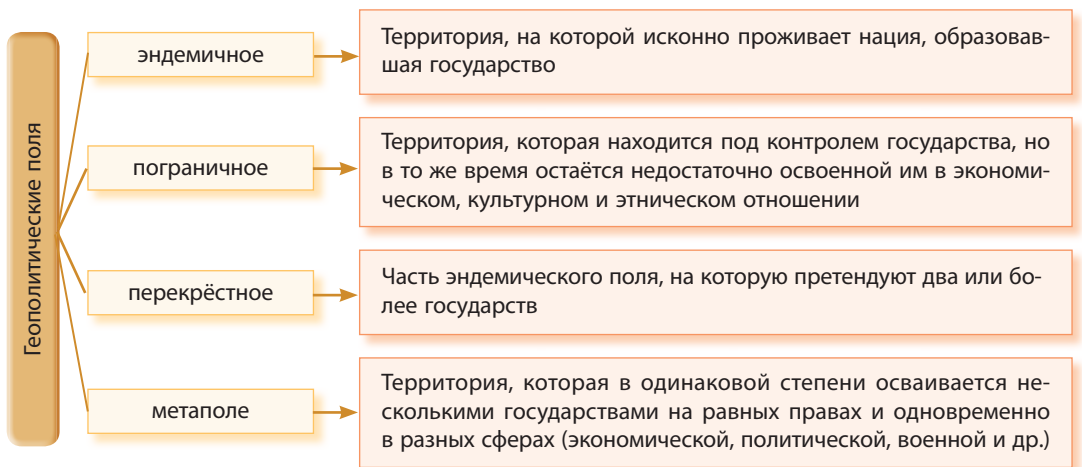


Рис. 32. Основные виды геополитических полей

Выделяют четыре основных вида геополитических полей (рис. 32). Например, эндемичным полем для Франции являются ареалы расселения древних племён предков современных французов — галлов. Примером пограничного поля выступают отдалённые районы России — Восточная Сибирь и Дальний Восток. Территория бывшего СССР является перекрёстным полем для Содружества независимых государств, народы которых проживали в нескольких республиках (напр., русские в БССР, русские в Казахстане, белорусы в России). Примером метаполей могут считаться Европа (осваиваемая ЕС и НАТО) и Юго-Восточная Азия.



**Поработаем с атласом.** Используя карты атласа и материалы учебного пособия, назовите пять государств мира с наиболее «сильной» позицией в мире с учётом актуальных геополитических критериев.

**Геополитические факторы развития страны.** С течением исторических событий изменяется место страны в геополитическом пространстве мира. Однако оно будет определяться рядом постоянно действующих факторов (рис. 33).

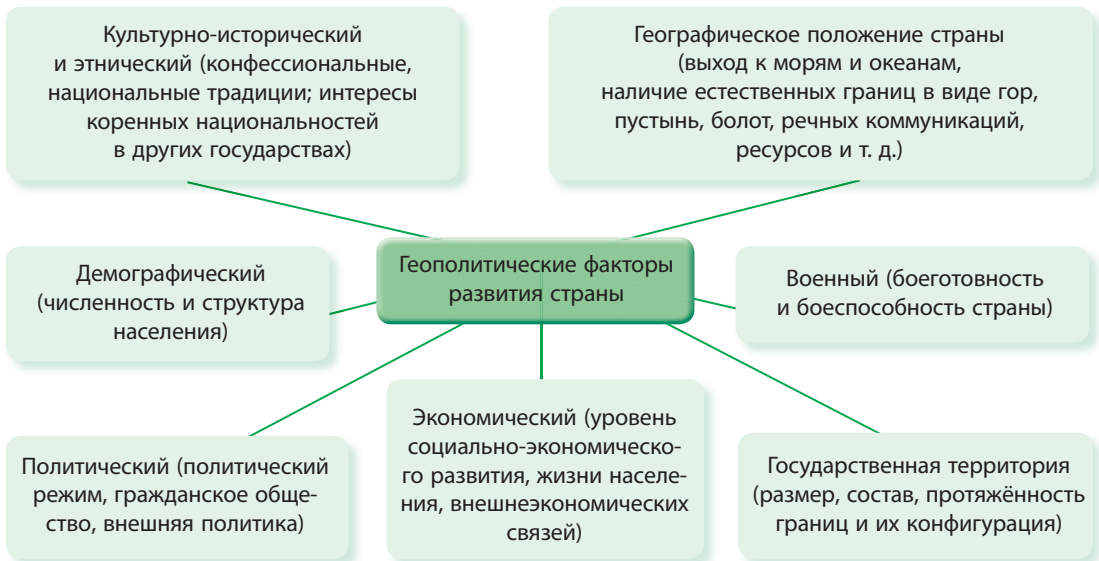


Рис. 33. Геополитические факторы развития страны

Экономически развитые страны и ряд развивающихся стран стремятся в настоящее время занять более сильную позицию в мире. Поэтому они уделяют внимание наиболее актуальным геополитическим критериям: доле в мировом валовом продукте, контролю над стратегическими сегментами мирового рынка, конвертируемости валюты, обладанию ракетно-ядерным оружием, участию в освоении космоса, инновационному потенциалу экономики.

<b>Главные геополитические процессы в мире в конце XX – начале XXI в.</b>	<b>1.</b> Распад в 1990-е гг. социалистической системы хозяйствования и связанные с этим вооружённые конфликты и геополитические изменения в Европе и на постсоветском пространстве (страны Балтии, Украина, Молдова, Южный Кавказ, Центральная Азия)
	<b>2.</b> Завершение формирования Евросоюза, играющего всё более серьёзную геополитическую и экономическую роль в мире
	<b>3.</b> Расширение зоны военного блока НАТО за счёт стран Балтии, Восточной Европы и Балкан, прямое участие вооружённых контингентов стран — участниц НАТО в военных операциях за пределами границ блока (Балканы, Афганистан, Ирак, Северная Африка) в 1990–2000 гг.
	<b>4.</b> Экономический и военно-политический прорыв Китая в сферу глобальной экономики и геополитики
	<b>5.</b> Вооружённые конфликты и военно-политические кризисы на Ближнем Востоке и в Северной Африке
	<b>6.</b> Повышение военно-политической напряжённости вокруг Афганистана и Ирана, создающее предпосылки для возникновения опасных очагов нестабильности мира
	<b>7.</b> Рост сепаратизма, морское пиратство и наращивание масштабов терроризма (Нью-Йорк, Вашингтон, Лондон, Мадрид и др.)

Рис. 34. Главные геополитические процессы в мире в конце XX – начале XXI в.

**Главные геополитические процессы в мире в конце XX – начале XXI в.** Геополитические процессы представляют собой исторические процессы формирования, развития, взаимодействия и распада субъектов геополитики. Они составляют своего рода основу всемирной истории.

С конца XX в. по первое десятилетие XXI в. произошли события, которые оказали влияние на глобальную геополитическую картину, изменили сложившийся баланс сил в мире и способствуют возникновению новых вызовов и угроз. К их числу относят семь основных событий (рис. 34).

В современном мире можно выделить семь основных геополитических центров силы: США, Россия, Европейский Союз, Китай, мусульманский мир, Япония, Индия. Это глобальные и региональные геополитические игроки, влияние которых в современном мире наиболее заметно.

**Электоральная география.** Электоральная география является одним из наиболее традиционных, но активно развивающихся направлений политической географии.



**Клуб знатоков-экономикогеографов.** Начало этому направлению было положено во Франции в начале XX в. работой А. Зигфрида «Политический обзор запада Франции во времена Третьей республики». В ней автор впервые установил закономерности между природными характеристиками и итогами выборов в западной части Франции. Поэтому исторически электоральная география изучала географию выборов и территориальную расстановку политических сил.



**Электоральная география — направление политической географии, которое изучает территориальные различия в политических предпочтениях избирателей, результатах выборов и влияние общественных, экономических, религиозных, этнических факторов на их итоги.**

Изучение географии выборов невозможно без всестороннего знания социально-экономической географии той территории, на которой эти выборы проходят, и политических процессов, которые привели к их результатам. Поэтому для развития электоральной географии нужны знания как социально-экономической и политической географии, так и истории, экономики и социологии.

В электоральной географии выделяют *три основных раздела*. Первый изучает географию голосования, второй — географию факторов голосования, третий — географию представительства партий в выборных органах власти.

География выборов зависит от историко-культурных особенностей территории (историко-культурных расколов между нациями, социальными группами и др.). На неё также влияют социально-экономические различия между территориями в пределах страны.

Ценный исходный материал электоральной статистики по избирательным округам является очень важным для политической географии и чрезвычайно интересным для всех политических сил в контексте своего влияния в стране. Поэтому одним из важных результатов географии выборов является их картографирование (рис. 35).

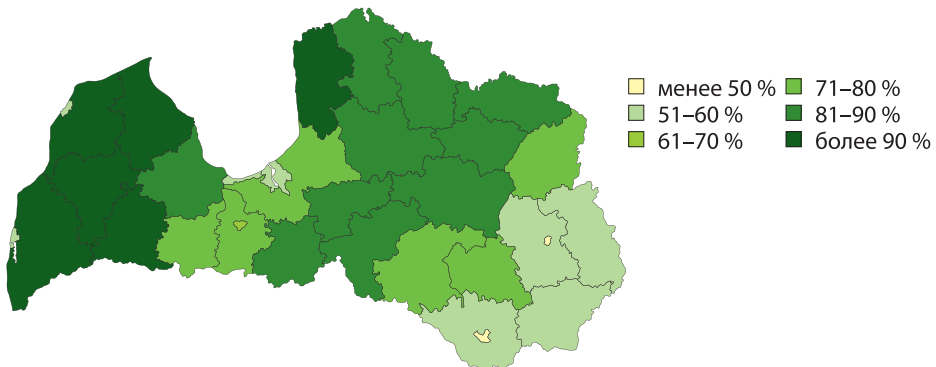


Рис. 35. География итогов референдума о независимости Латвии в 1991 г.



**Подведём итоги.** Геополитика является разделом политической географии, который изучает ... .

Основными субъектами геополитики выступают государство, ..., ..., ... и интеграционное объединение.

Главными понятиями в геополитике являются ..., ..., ... . Геополитическими факторами развития страны являются ... . Главными геополитическими процессами в мире являются ... .

Пространство, которое контролируется государством или объединением государств, называется ... .

В электоральной географии выделяют три основных раздела: ..., ..., ... .

Электоральная география занимается изучением предпочтений избирателей и результатов выборов.



**Проверим свои знания.** 1. Кто ввёл в научный оборот термин «геополитика»? 2. Какими исследованиями занимается геополитика? 3. Каково значение электоральной географии для современных политических процессов?



П<sub>1</sub>



**От простого к сложному.** Являются ли, на ваш взгляд, географические условия главными для определения путей дальнейшего развития государства?



**Путешествие по Глобальной сети.**

Сайт «Электоральная география».

