



§ 44. Брестская область

Вспомните. На сколько областей делится территория Беларуси?

Комплексная экономико-географическая характеристика региона даётся по общепринятому в географии плану (рис. 143).

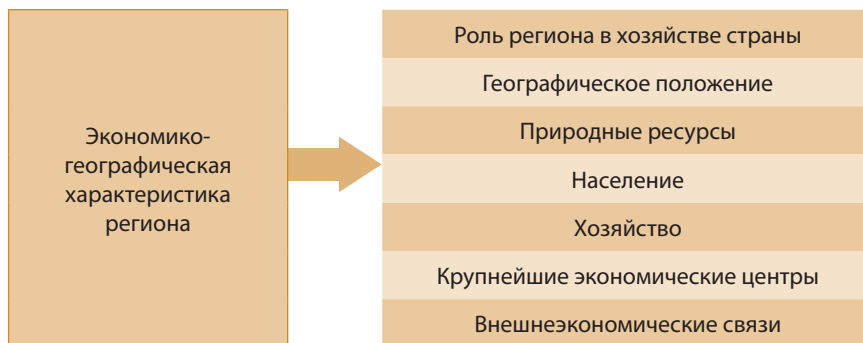


Рис. 143. План характеристики административного региона

1. Роль области в хозяйстве страны. По величине валового регионального продукта (ВРП) Брестская область занимает четвёртое место в Беларуси. Удельный вес ВРП Брестской области в формировании ВВП страны составляет 11,3 % (рис. 144).

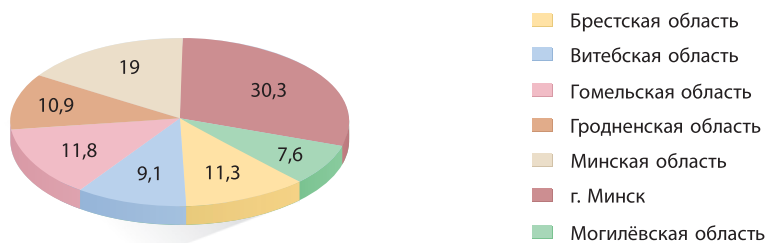


Рис. 144. Удельный вес ВРП областей и г. Минска в формировании ВВП страны, 2023 г., %

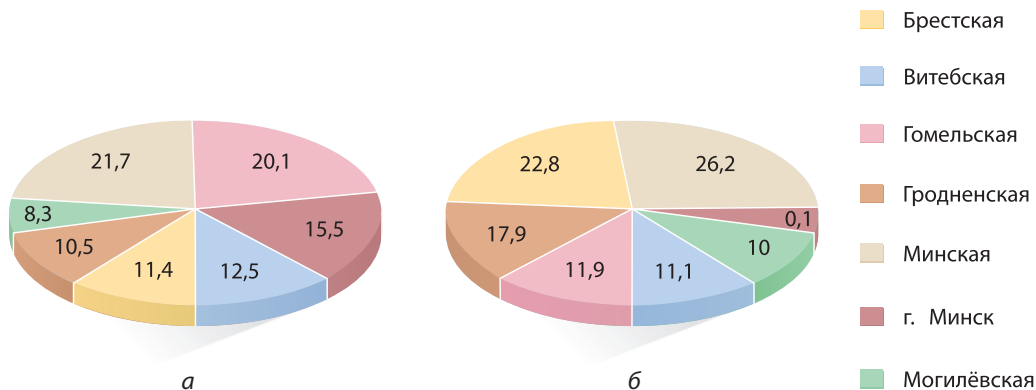


Рис. 145. Удельный вес областей и г. Минска в общереспубликанском объёме промышленного производства (а) и производства продукции сельского хозяйства (б), 2023 г., %

Брестская область по удельному весу в общереспубликанском объёме промышленного производства находится на пятом месте, а по производству продукции сельского хозяйства — на втором (рис. 145).



По карте атласа (с. 73) определите удельный вес области в численности населения Беларуси.

2. Географическое положение области. Брестская область занимает юго-западную часть Беларуси, граничит с Польшей и Украиной. Её площадь составляет 32,8 тыс. км². В области находится самый западный пункт страны. Транзитное положение области обусловило выгодность географического положения.

По какому природному рубежу проходит часть границы Брестской области?

3. Природные ресурсы. Область достаточно хорошо обеспечена минеральными ресурсами. Из полезных ископаемых выделяются крупнейшие в стране месторождения строительного камня около Микашевичей. В пределах области добываются тугоплавкие глины в Столинском районе. Разведаны месторождения мела и фосфоритов. Разрабатываются крупные месторождения кирпичных и керамических глин, песчано-гравийных смесей, строительного песка. По всей территории области встречаются месторождения торфа.



На карте атласа (с. 73) найдите месторождения полезных ископаемых.

Область размещается в пределах Полесской низменности и равнин Предполесья. Сельскохозяйственные земли занимают более 41 % территории, что превышает средний показатель по стране. По доле пахотных

земель Брестская область уступает только Минской и Гродненской. Широко распространены торфяно-болотные почвы (19 %). Более 50 % земель мелиорировано.

Брестская область обеспечена агроклиматическими ресурсами. Здесь самый продолжительный вегетационный период, самые большие суммы температур, тёплое лето, мягкая зима, относительно небольшое количество осадков (550–650 мм). Несмотря на редкую гидрографическую сеть, область богата водными ресурсами. По её территории протекают реки Припять, Западный Буг и Щара. Крупные озёра остаточного типа (Выгонощанское, Чёрное, Споровское и др.) находятся в центральной части области, в поймах рек много озёр-старниц. По площади водохранилищ и прудов, используемых в рыбном хозяйстве, область уступает только Минской. Важное транспортное значение имеет Днепровско-Бугский канал.

Назовите крупные природоохранные территории области.

Лесными ресурсами область обеспечена слабо. Лесистость одна из наименьших в Беларуси — 36,3 %. Самая высокая доля (более 15 %) земель занята природоохранными территориями.

4. Население. Численность населения в Брестской области составляет 1308,6 тыс. человек (четвёртое место). Территория заселена равномерно. Плотность населения составляет 40 чел./км² и незначительно уменьшается с запада на восток. Городское население составляет 72 % общей численности населения области. В области довольно большая доля украинцев (около 3 %).

5. Промышленность. На долю промышленности в структуре ВРП Брестской области приходится 25,3 % (рис. 146). В Брестской области находится более 1800 промышленных предприятий. Более 80 % промышленной продукции дают Брест, Барановичи, Пинск, Кобрин, Берёза и Лунинец.

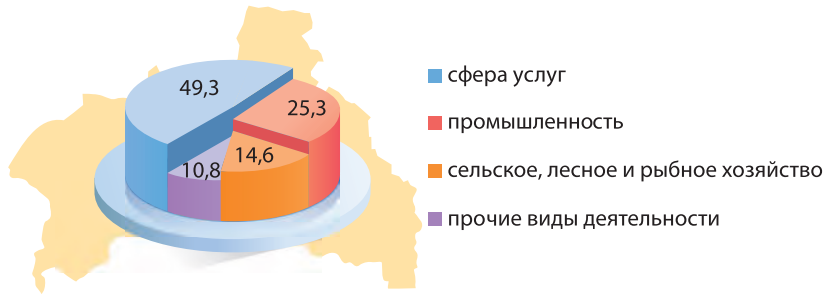


Рис. 146. Структура ВРП Брестской области, 2023 г., %

Ведущее место в структуре обрабатывающей промышленности занимает пищевая промышленность. Область — крупный производитель мяса и колбасных изделий, молочных продуктов, сыров, сахара, рыбы и морепродуктов.

Назовите предприятия пищевой промышленности Брестской области. В каких городах они расположены?



В 2025 г. продукция Брестского мясокомбината отмечена Государственным знаком качества.

Область специализируется на производстве продукции машиностроения: ламп накаливания, аккумуляторов, бытовых электрических и газовых плит. Развито химическое производство. Выпускается продукция бытовой химии, изделия из пластмассы, продукция микробиологической и фармакологической промышленности. В области производят фанеру, мебель, лыжи.



По карте атласа (с. 73) определите центры производства машиностроения, химической и деревообрабатывающей промышленности Брестской области.

Получила развитие текстильная, швейная и обувная промышленность. Крупные предприятия по производству хлопчатобумажных тканей находятся в Барановичах, трикотажных — в Пинске и чулочно-носочных изделий — в Бресте.

Область специализируется на производстве электроэнергии. Берёзовская ГРЭС в Белоозёрске — третья по мощности в стране. Горнодобывающая промышленность развита слабо. Крупнейшее предприятие отрасли, «Гранит» в Микашевичах, производит щебень и строительный камень.

6. Структура и специализация сельского хозяйства. В структуре ВРП области на долю сельского, лесного и рыбного хозяйства приходится 14,6 %. Область специализируется на молочно-мясном животноводстве, зерновом хозяйстве в сочетании с кормопроизводством, свёклосеянии, выращивании рапса и овощеводстве. В структуре посевных площадей зерновые и кормовые культуры занимают по 44 %. Изменения климата обусловили расширение посевов кукурузы на зерно. В области благоприятные условия для выращивания картофеля и сахарной свёклы, развития садоводства и огородничества. Развито птицеводство, особенно в Барановичском районе, овцеводство (более 1/2 поголовья овец страны). По валовому производству мяса, молока, овощей Брестская область уступает только Минской.

7. География сферы услуг.

Какие города Брестской области являются крупнейшими железнодорожными узлами?

Пограничное расположение Брестской области обусловило большие объёмы транспортных услуг. Через область проходят главные железнодорожные магистрали из Бреста на Москву и Гомель, по которым перемещается большое количество грузов. Густота сети железных дорог — почти 31 км/1000 км², а автомобильных дорог с твёрдым покрытием — около 385 км/1000 км².

По общей протяжённости железных дорог область уступает только Витебской, а по густоте — лидер в стране. Активно используется водный транспорт на Припяти и Днепровско-Бугском канале. Через область проходят магистральные нефте- и газопроводы в Западную Европу. Созданы логистические центры в Бресте, Пинске и Ивацевичах. В Барановичах действует крупнейший торгово-распределительный центр «Евроторг».

В области получили развитие многие отрасли сферы услуг. Здесь функционируют четыре учреждения высшего образования, более 30 колледжей и лицеев. Много рекреационных объектов, санаторно-курортных и оздоровительных учреждений, спортивных объектов.



Самые известные архитектурные памятники Брестской области: мемориальный комплекс «Брестская крепость-герой», археологический музей «Берестье» — единственный в Европе музей средневекового восточнославянского города, Каменецкая башня, историко-мемориальный музей «Усадьба Немцевичей», Коссовский дворцово-парковый ансамбль, Ружанский дворцовый комплекс рода Сапег, дворец Бутримовича в Пинске (рис. 147). Беловежская пуца и Дуга Струве являются памятниками Всемирного наследия ЮНЕСКО. В 2017 г. на воду реки Припять спущен первый в Беларуси круизный теплоход «Белая Русь».



а



б

Рис. 147. Памятники архитектуры Брестской области:

а — мемориальный комплекс «Брестская крепость-герой»;

б — историко-мемориальный музей «Усадьба Немцевичей», д. Скоки, Брестский район



Проанализируйте карты атласа (с. 61–71) и найдите объекты сферы услуг области.

8. Крупнейшие экономические центры области. Областной центр **Брест** размещается при впадении Мухавца в Западный Буг около государственной границы с Польшей. В городе проживает более 344 тыс. человек (шестое место в стране).



Брест — один из древних городов Беларуси, символ стойкости и мужества советских воинов. Брестской крепости за героическую оборону летом 1941 г. присвоено звание крепости-героя.

Брест — крупный транспортный узел, промышленный и культурный центр. Промышленный профиль города определяют предприятия машиностроения, химической и лёгкой промышленности. Далеко за пределами Бреста известна продукция предприятий пищевой промышленности «Санта-Бремор», «Савушкин Продукт», «ИнкоФуд». Для расширения экспорта товаров создана свободная экономическая зона «Брест».

Вспомните, какие предприятия указанных отраслей расположены в Бресте.

На северо-востоке области находится второй по величине город **Барановичи** (более 171 тыс. жителей). Это крупный железнодорожный узел, промышленный и культурный центр Беларуси. Среди крупных предприятий — «Барановичское производственное хлопчатобумажное объединение», которое выпускает продукцию под маркой «Блакiт». Коллекцией паровозов известен музей истории Барановичского отделения Белорусской железной дороги.

Какая ещё продукция производится в Барановичах? Назовите предприятия.

У слияния Пины и Припяти разместился город **Пинск** (более 124 тыс. жителей). Пинск — промышленный центр с предприятиями пищевой, лёгкой, деревообрабатывающей, станкостроительной и судостроительной промышленности. В стране и за её пределами пользуется спросом продукция трикотажной фабрики «Полесье», мебель «Пинскдрев».



Пинск называют городом-музеем под открытым небом и столицей белорусского Полесья (рис. 148). Он второй в стране по количеству достопримечательностей и сохранившихся памятников архитектуры.



Рис. 148. Город Пинск

Значимые города области: Кобрин, Лунинец, Берёза, Ивацевичи.

9. Внешнеэкономические связи. Брестская область экспортирует молочную, мясную и рыбную продукцию, мебель, газовые и электрические плиты, масло рапсовое.



Подведём итоги. Брестская область занимает выгодное географическое положение на юго-западе страны. Основные отрасли промышленности: пищевая и машиностроение. Брестская область специализируется на молочно-мясном скотоводстве, зерновом хозяйстве и свёкло-сеянии.

Проверьте себя. 1. Назовите особенности географического положения области. 2. В чём особенность расселения населения в области и почему? 3. Какова специализация промышленности Брестской области?

Проблемные вопросы. 1. Как будет изменяться специализация сельского хозяйства области в связи с потеплением климата? 2. Какие новые отрасли промышленности наиболее перспективны в области?

От теории к практике. 1. Составьте коллаж из этикеток продукции, которая является брендом области. 2. Подготовьте сообщения или мультимедийные презентации о городах области.

§ 45. Витебская область

Вспомните. С чем связаны особенности природных условий и природных ресурсов Витебской области?

1. Роль области в хозяйстве страны. По величине валового регионального продукта Витебская область превосходит только Могилёвскую область. Удельный вес ВРП составляет 9,1 % республиканского. Витебская область по удельному весу в общереспубликанском объёме промышленного производства находится на четвёртом месте, а по производству продукции сельского хозяйства — на пятом (рис. 145).



По карте атласа (с. 75) определите удельный вес области в численности населения Беларуси.

2. Географическое положение. Витебская область занимает северную часть Беларуси на границе с Литвой, Латвией и Россией. Здесь находится самый северный пункт страны. Площадь области — 40,1 тыс. км² (третье место после Гомельской и Минской). Территорию области пересекают трансъевропейские транспортные коридоры, магистральные нефтепроводы и нефтепродуктопроводы, довольно много пограничных переходов и