

**9. Внешнеэкономические связи.** Брестская область экспортирует молочную, мясную и рыбную продукцию, мебель, газовые и электрические плиты, масло рапсовое.



**Подведём итоги.** Брестская область занимает выгодное географическое положение на юго-западе страны. Основные отрасли промышленности: пищевая и машиностроение. Брестская область специализируется на молочно-мясном скотоводстве, зерновом хозяйстве и свёкло-сеянии.

**Проверьте себя.** 1. Назовите особенности географического положения области. 2. В чём особенность расселения населения в области и почему? 3. Какова специализация промышленности Брестской области?

**Проблемные вопросы.** 1. Как будет изменяться специализация сельского хозяйства области в связи с потеплением климата? 2. Какие новые отрасли промышленности наиболее перспективны в области?

**От теории к практике.** 1. Составьте коллаж из этикеток продукции, которая является брендом области. 2. Подготовьте сообщения или мультимедийные презентации о городах области.

## § 45. Витебская область

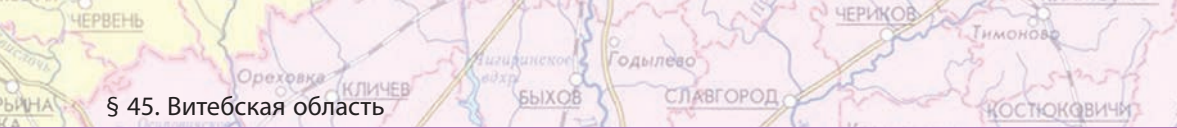
**Вспомните.** С чем связаны особенности природных условий и природных ресурсов Витебской области?

**1. Роль области в хозяйстве страны.** По величине валового регионального продукта Витебская область превосходит только Могилёвскую область. Удельный вес ВРП составляет 9,1 % республиканского. Витебская область по удельному весу в общереспубликанском объёме промышленного производства находится на четвёртом месте, а по производству продукции сельского хозяйства — на пятом (рис. 145).



По карте атласа (с. 75) определите удельный вес области в численности населения Беларуси.

**2. Географическое положение.** Витебская область занимает северную часть Беларуси на границе с Литвой, Латвией и Россией. Здесь находится самый северный пункт страны. Площадь области — 40,1 тыс. км<sup>2</sup> (третье место после Гомельской и Минской). Территорию области пересекают трансъевропейские транспортные коридоры, магистральные нефтепроводы и нефтепродуктопроводы, довольно много пограничных переходов и



## § 45. Витебская область

логистических центров. Всё это подчёркивает выгодность экономико-географического положения области.

**3. Природные ресурсы.** В области мало полезных ископаемых. Разрабатываются месторождения кирпичных и цементных глин, строительного песка, песчано-гравийных смесей. Возле Витебска разрабатывается месторождение доломитов «Руба». В озёрах образовались месторождения сапропелей, на месте бывших озёр — торфа.

К каким отложениям приурочено месторождение доломитов?

Сельскохозяйственные земли занимают немногим более 33 % территории — один из наименьших показателей в стране. Для области характерно максимальное в Беларуси распространение дерново-подзолистых заболоченных почв (более 50 %). В Витебской области самый короткий вегетационный период, прохладное влажное лето, холодная и продолжительная зима, что сдерживает сельскохозяйственное производство.

Витебская область — одна из самых обеспеченных водными ресурсами. Большую её часть занимает бассейн реки Западная Двина. Главная черта области в наличии на всей территории крупных озёр ледникового происхождения. Во многих местах озёра образуют группы: Браславскую, Ушачскую и др.



Найдите на карте атласа (с. 74) реки, относящиеся к категории больших, озёра площадью водного зеркала более 20 км<sup>2</sup> и глубиной более 40 м.

Витебская область богата лесными ресурсами. Лесистость превышает среднюю по стране и составляет 41,9 % (второе место после Гомельской области). Леса размещаются неравномерно. Среди болот много верховых и переходных. В последние годы отмечается зарастание лугов древесно-кустарниковой растительностью. Природоохранные территории занимают 10,2 % площади области.



В Витебской области находятся НП «Браславские озёра», большая часть Березинского биосферного заповедника и часть НП «Нарочанский», 25 заказников и около 90 памятников природы республиканского значения, большое количество заказников и памятников природы местного значения.

**4. Население.** Численность населения области составляет 1081,9 тыс. человек (пятое место). В городах проживает 78,9 % населения. Плотность населения — самая низкая в Беларуси (27 чел./км<sup>2</sup>). В области довольно большая доля русских (около 12 %).




Рис. 149. Структура ВРП Витебской области, 2023 г., %

**5. Промышленность.** На долю промышленности приходится 28,9 % ВРП Витебской области (рис. 149). В области работает более 1300 предприятий. Более 80 % промышленной продукции дают Витебск, Новополоцк, *Орша*.

Ведущее место в структуре обрабатывающей промышленности Витебской области занимает производство нефтепродуктов и химическая промышленность. Новополоцкий НПЗ «Нафтан» производит более половины промышленной продукции области.



Витебская область — единственный производитель полиэтилена, стекловолокна, известковой и доломитовой муки. В области выпускают химические волокна и нити, пластмассовые трубы.

Назовите предприятия, которые производят указанную продукцию. В каких городах они находятся?

Производство пищевых продуктов составляет около 20 % обрабатывающей промышленности области — это мясная и молочная продукция, а также молочно-консервная про-

дукция. Машиностроительные предприятия выпускают более половины металлорежущих станков страны, телевизоры. В Витебске производится более 90 % ковров, почти 50 % обуви Беларуси. В области много льнозаводов и единственный в стране льнокомбинат в Орше.



Покажите на карте атласа (с. 75) центры обрабатывающей промышленности Витебской области.

В Витебской области производится около 30 % электроэнергии страны. Здесь находятся Лукомльская ГРЭС — самая мощная в стране, Белорусская ГРЭС — первая в стране. Во всех крупных городах есть ТЭЦ. Достаточно много ГЭС, в том числе крупнейшие в стране Витебская и Полоцкая. Горнодобывающая промышленность представлена предприятиями по добыче торфа, строительных материалов, доломитов.


**6. Структура и специализация сельского хозяйства.** В структуре ВРП области на долю сельского, лесного и рыбного хозяйства приходится 9,7 %. Область специализируется на мясо-молочном скотоводстве, свиноводстве, кормопроизводстве в сочетании с зерновым хозяйством, развитием льноводстве. В структуре посевных площадей по 45 % занимают зерновые и кормовые культуры. Среди зерновых большая доля ячменя и ржи. Здесь наиболее благоприятные почвенно-климатические условия для выращивания льна и рапса. По производству льноволокна область опережает другие регионы — 22 % продукции. По валовому производству мяса находится на четвёртом месте среди регионов страны. Развито птицеводство.

**7. География сферы услуг.** На долю отраслей нематериального производства в Витебской области приходится 50,2 % ВРП. По протяжённости железных (более 1200 км) и автомобильных дорог область занимает одно из первых мест в стране, однако по грузообороту и оказанию транспортных услуг — одно из последних. В грузообороте велика роль трубопроводного транспорта. Ведущей по объёму ВРП выступает торговля.

Достаточно много объектов социально-культурной сферы: пять учреждений высшего образования, почти 30 колледжей и лицеев, много музеев (лидирующее положение в стране), физкультурно-спортивных сооружений. Особенно велик рекреационный потенциал области.



Известные памятники архитектуры Витебской области: Софийский собор и Спасо-Евфросиниевский монастырь в Полоцке (рис. 150), ратуша и Дворец губернатора в Витебске, костёл Святой Анны в деревне Мосар, церковь Рождества Богородицы и Троицкий костёл в Глубоком и др.



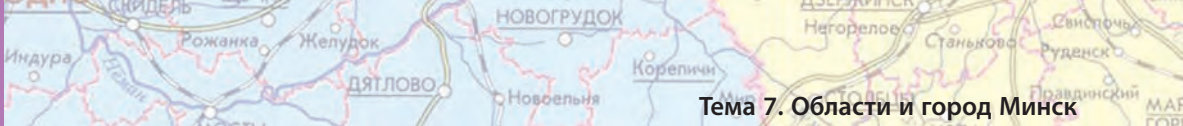
а



б

Рис. 150. Памятники архитектуры Витебской области:

а — Спасо-Евфросиниевский монастырь в Полоцке; б — Дворец губернатора в Витебске



В области развит охотничий, спортивный, агроэкологический, кулинарный и культурно-познавательный туризм, функционирует много санаторно-курортных, оздоровительных организаций.



Проанализируйте карты атласа (с. 61–71) и найдите объекты сферы услуг области.

**8. Крупнейшие экономические центры области. Витебск** — один из самых древних городов Беларуси (основан в 974 г.). Размещён на реке Западная Двина. По численности населения (около 360 тыс. жителей) занимает четвёртое место в стране. Является многофункциональным центром. Наибольший удельный вес в структуре продукции имеет производство ковров, обуви, телевизоров. Выпускаются волоконно-оптические кабели, лекарства и другая продукция. Функционирует свободная экономическая зона «Витебск».

Какая ещё продукция производится в Витебске?



Витебск часто называют культурной столицей Беларуси. Здесь работает филармония, два театра, в том числе один из старейших в стране — Национальный академический драматический театр имени Якуба Коласа. Мировую известность получил Международный фестиваль искусств «Славянский базар в Витебске».

Второй по величине город области — **Орша** (103 тыс. жителей). Этот древний город (основан в 1067 г.) имеет большое транспортное значение, так как лежит на перекрёстке железных и автомобильных дорог. Широко известна продукция оршанских предприятий машиностроения, лёгкой и пищевой промышленности: металлообрабатывающие станки, льняные ткани, мясные консервы, консервы для детского питания, сыры.

Сколько направлений железных дорог имеет Оршанский железнодорожный узел?



В Оршанском районе расположен г. п. Копысь — место рождения первого Президента Республики Беларусь А. Г. Лукашенко.

**Новополоцк** (95 тыс. жителей) основан в 1958 г. недалеко от Полоцка в связи со строительством нефтеперерабатывающего завода «Нафтан». Основная его продукция — нефтепродукты, химические волокна и др. В молодом городе развита сфера услуг. На базе политехнического института в 1993 г. основан Полоцкий государственный университет имени Евфросинии Полоцкой.

**9. Внешнеэкономические связи.** Среди важнейших видов экспортируемой продукции Витебской области — нефтепродукты, провода и кабели, молочная и мясная продукция, телевизоры, полимеры этилена, стекловолокно и изделия из него, обувь, масло рапсовое.



**Подведём итоги.** Витебская область — одна из самых обеспеченных водными ресурсами. Отрасли специализации: нефтепереработка и химическая промышленность, производство электроэнергии, льняных тканей и ковров. Витебская область обладает высоким рекреационным потенциалом.

**Проверьте себя.** 1. Охарактеризуйте природные ресурсы Витебской области. 2. Назовите отрасли специализации промышленности области.

**Проблемные вопросы.** 1. Какие факторы обусловили возникновение самых старых и самых молодых городов области? 2. Определите взаимосвязь между природно-климатическими условиями и специализацией сельского хозяйства области.

**От теории к практике.** Используя дополнительный материал, составьте географический портрет области, выделив основные природные, социальные и экономические характеристики территории.

## § 46. Гомельская область

**Вспомните.** Какой регион Беларуси называют кладовой полезных ископаемых? Какая территория больше всего пострадала от аварии на Чернобыльской АЭС?

**1. Роль области в хозяйстве страны.** По удельному весу валового регионального продукта в ВВП страны (11,8 %) Гомельская область уступает только Минску и Минской области. По удельному весу в общереспубликанском объёме промышленного производства находится на втором месте, а по производству продукции сельского хозяйства — на четвёртом (рис. 145).



По карте атласа (с. 77) определите удельный вес области в численности населения Беларуси.

**2. Географическое положение области.** Гомельская область располагается на юго-востоке Беларуси и граничит с Россией и Украиной. Часть территории после аварии на ЧАЭС оказалась в пределах зоны отчуждения. В области находится самый южный пункт страны. Область самая крупная по площади — 40,4 тыс. км<sup>2</sup>.