

9. Внешнеэкономические связи. Среди важнейших видов экспортируемой продукции Витебской области — нефтепродукты, провода и кабели, молочная и мясная продукция, телевизоры, полимеры этилена, стекловолокно и изделия из него, обувь, масло рапсовое.



Подведём итоги. Витебская область — одна из самых обеспеченных водными ресурсами. Отрасли специализации: нефтепереработка и химическая промышленность, производство электроэнергии, льняных тканей и ковров. Витебская область обладает высоким рекреационным потенциалом.

Проверьте себя. 1. Охарактеризуйте природные ресурсы Витебской области. 2. Назовите отрасли специализации промышленности области.

Проблемные вопросы. 1. Какие факторы обусловили возникновение самых старых и самых молодых городов области? 2. Определите взаимосвязь между природно-климатическими условиями и специализацией сельского хозяйства области.

От теории к практике. Используя дополнительный материал, составьте географический портрет области, выделив основные природные, социальные и экономические характеристики территории.

§ 46. Гомельская область

Вспомните. Какой регион Беларуси называют кладовой полезных ископаемых? Какая территория больше всего пострадала от аварии на Чернобыльской АЭС?

1. Роль области в хозяйстве страны. По удельному весу валового регионального продукта в ВВП страны (11,8 %) Гомельская область уступает только Минску и Минской области. По удельному весу в общереспубликанском объёме промышленного производства находится на втором месте, а по производству продукции сельского хозяйства — на четвёртом (рис. 145).



По карте атласа (с. 77) определите удельный вес области в численности населения Беларуси.

2. Географическое положение области. Гомельская область располагается на юго-востоке Беларуси и граничит с Россией и Украиной. Часть территории после аварии на ЧАЭС оказалась в пределах зоны отчуждения. В области находится самый южный пункт страны. Область самая крупная по площади — 40,4 тыс. км².

3. Природные ресурсы. Сложное геологическое строение обусловило богатство Гомельской области полезными ископаемыми.



В области расположена Припятская нефтегазоносная зона. На западе и юге области разведаны месторождения бурого угля и горючих сланцев. Гомельская область обладает большими запасами калийных и каменной солей. Разведаны месторождения стекольных и формовочных песков, гипса, каолина, редких и редкоземельных металлов, строительного камня и др. Разрабатываются месторождения торфа и сапропелей.

Территория области размещена в пределах Полесской и Приднепровской низменностей с высокой заболоченностью и лесистостью. Сельскохозяйственные земли занимают 31,4 % территории, что значительно меньше, чем в других областях. Здесь широко распространены дерновые заболоченные, торфяно-болотные и пойменные почвы. Более половины сельскохозяйственных угодий занимают мелиорированные земли.

Какие средние температуры января и июля, а также вегетационный период характерны для юго-востока страны?

Агроклиматические ресурсы благоприятны для развития сельского хозяйства. В результате потепления климат приближается к лесостепному. Область

обеспечена и водными ресурсами. Здесь протекают самые крупные и полноводные реки страны: Днепр, Припять, Сож, Березина и др. Широкие поймы рек обусловили формирование большого количества озёр-старниц. Из крупных озёр остаточного происхождения выделяется озеро Червоное в Житковичском районе.



На картах атласа (с. 6–7, 76) найдите крупнейшие реки и озёра.

Лесистость в Гомельской области максимальная в стране и составляет 47 %. Природоохранные территории в области занимают относительно небольшую территорию — 7,5 %. По количеству ООПТ область превосходит только Могилёвскую. Здесь находятся НП «Припятский», немногим более 10 заказников и 10 памятников природы республиканского значения. Область характеризуется наличием региональных экологических проблем. Здесь располагается зона отчуждения с Полесским радиационно-экологическим заповедником. Это уникальная площадка для изучения воздействия радиации на живые организмы.



По карте атласа (с. 29) «Прогноз загрязнения территории цезием-137» (на 2050 г.) определите, как изменится плотность загрязнения территории Гомельской области.

4. Население. По численности населения (1338,6 тыс. чел.) Гомельская область занимает третье место после Минска и Минской области. По плотности населения (33 чел./км²) превосходит только Витебскую. Городское население составляет 78 %. Географическое положение области предопределило значительную долю русских (около 8 %) и украинцев (около 2 %).

Вспомните особенности сельского расселения на Полесье. Какое влияние авария на ЧАЭС оказала на размещение населения?

5. Промышленность. На долю промышленности приходится 36,9 % ВРП области (рис. 151). Здесь работает более 1500 предприятий. Гомельская область характеризуется наиболее развитой горнодобывающей промышленностью. На её долю приходится 4,2 % промышленного производства.



В Гомельской области сконцентрирован весь объём добычи нефти и попутного газа, стекольных и формовочных песков и др. В Речице работает единственный в стране газоперерабатывающий завод.

В структуре обрабатывающей промышленности лидируют производство нефтепродуктов, металлургическая и пищевая промышленность. Главная отрасль специализации — нефтепереработка. Мозырский НПЗ производит почти половину промышленной продукции области. На втором месте по объёму промышленной продукции находится металлургия. Белорусский

Назовите центры производства продукции пищевой промышленности Гомельской области.

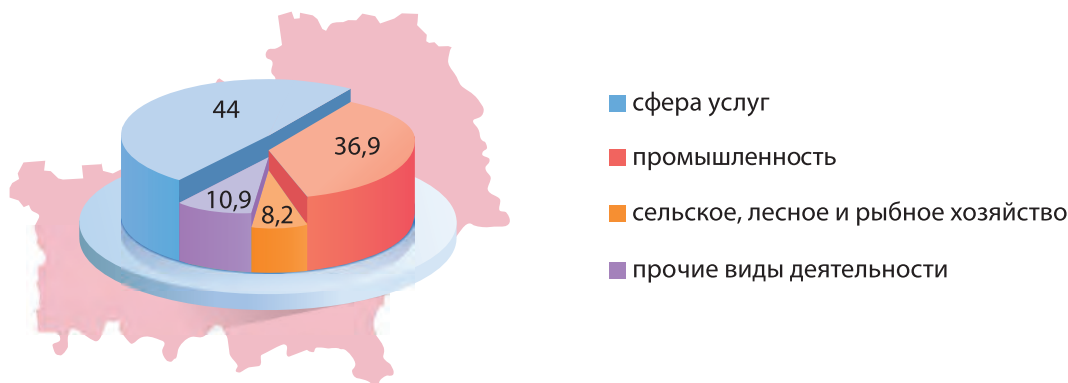
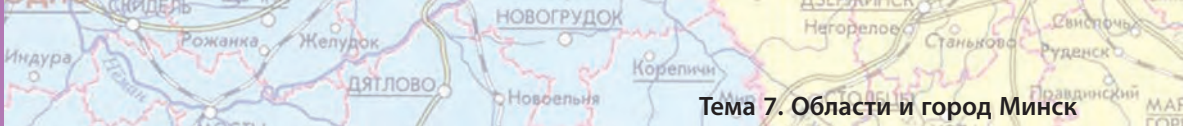


Рис. 151. Структура ВРП Гомельской области, 2023 г., %



металлургический завод в Жлобине производит почти 100 % стали и проката в стране. Самая известная продукция пищевой промышленности: молочные консервы, пищевая соль, маргарин, конфеты, сыры.

Машиностроительные предприятия размещаются в Гомеле и крупных городах. Они выпускают кормо- и зерноуборочные комбайны, металлообрабатывающие станки и другую продукцию. В области развито химическое производство. Здесь производятся практически все фосфорные удобрения страны. Выпускают химические волокна, мыло и моющие средства.

Назовите предприятия, которые выпускают перечисленную продукцию.

Гомельская область — единственный производитель в стране фарфоро-фаянсовой посуды, листового стекла.



Гомельский завод «Кристалл» выпускает ювелирные изделия. Это единственное в Беларуси предприятие, которое занимается огранкой закупленных в России алмазов. Продукция предприятия хорошо известна как в Беларуси, так и за её пределами.

Хорошо развита деревообрабатывающая, мебельная и целлюлозно-бумажная промышленность. Наибольшее значение имеет производство древесной целлюлозы, бумаги и картона, школьных тетрадей, обоев, мебели.

Назовите центры производства перечисленной продукции.



Из-за равнинного рельефа в области нет ГЭС. Практически вся электроэнергия производится на ТЭЦ, которые работают в Гомеле, Светлогорске, Мозыре и Добруше. Почему они размещены именно в этих городах? Какие альтернативные источники электроэнергии используются в Гомельской области?

Для привлечения инвестиций и создания совместных предприятий функционирует свободная экономическая зона «Гомель-Ратон». Около 50 % производимой в регионе продукции идёт на экспорт.

6. Структура и специализация сельского хозяйства. В структуре ВРП области на долю сельского, лесного и рыбного хозяйства приходится 8,2 %. Специализируется на молочно-мясном скотоводстве, свиноводстве, кормопроизводстве в сочетании с зерновым хозяйством, развитием картофелеводства и овощеводстве. Вокруг Гомеля сформировалась зона пригородной специализации сельского хозяйства. В структуре посевных площадей наибольшая доля (56 %) приходится на кормовые культуры, на втором месте — зерновые (36 %). По валовым сборам зерновых область занимает последнее место в стране. В настоящее время площади посевов рапса и овощей увеличились, а картофеля и льна — уменьшились. Производство

животноводческой продукции в области также невелико. По валовому производству мяса и молока Гомельская область уступает многим регионам страны.

Подумайте, с чем связаны изменения в площади посевов рапса, овощей, картофеля, льна?

7. География сферы услуг. Удельный вес сферы услуг в Гомельской области — 44 % ВРП. По протяжённости железных и автомобильных дорог, грузообороту область занимает одно из последних мест в стране. В грузообороте значительная роль принадлежит трубопроводному транспорту. Количество объектов социально-культурной сферы невелико. Необходимость усиления медицинского контроля за населением, пострадавшим от радиоактивного загрязнения, привела к развитию здравоохранения. В области развита сеть объектов сферы образования: функционирует шесть университетов, более 30 колледжей и лицеев. Область выделяется по количеству памятников и музеев.



Туристским брендом Гомельской области является двухдневный маршрут «Золотое кольцо Гомельщины», который проходит через Гомель, Ветку, Чечерск, Красный Берег, Туров, Мозырь, Юровичи, Речицу, Лоев.



Проанализируйте карты атласа (с. 61–71) и найдите объекты сферы услуг области.

8. Крупнейшие экономические центры области. Гомель — крупнейший промышленный и культурный центр области. Он имеет периферийное положение и находится на востоке области на реке Сож. Город основан в XII в., сейчас он второй в стране по численности населения (501,1 тыс. жителей). Промышленность специализируется на машиностроении и металлообработке, химическом производстве. Крупнейшие предприятия — «Гомсельмаш» и Гомельский химический завод. Также в городе производятся обои, мебель, листовое стекло, продукция пищевой промышленности.

Какую продукцию выпускают «Гомсельмаш» и Гомельский химический завод?

Развита сфера услуг. Здесь работают театры, музеи, цирк и филармония. Главной достопримечательностью города является Гомельский дворцово-парковый ансамбль (рис. 152, б).

Вторым по численности населения и промышленному значению городом в области является Мозырь (105,1 тыс. жителей). Градообразующее предприятие — Мозырский НПЗ. В городе производится более 80 % пищевой соли. Это один из крупнейших речных портов страны. Из объектов социокультурной сферы наибольшее значение имеет педагогический университет.



а



б

Рис. 152. Памятники архитектуры Гомельской области:
 а — кафедральный собор святителей Кирилла и Лаврентия Туровских в Турове;
 б — Гомельский дворцово-парковый ансамбль

Один из крупнейших промышленных центров области — **Жлобин** (76,8 тыс. жителей). Размещается на севере области на реке Днепр. Градообразующее предприятие — Белорусский металлургический завод. В городе также выпускается продукция пищевой и лёгкой промышленности.

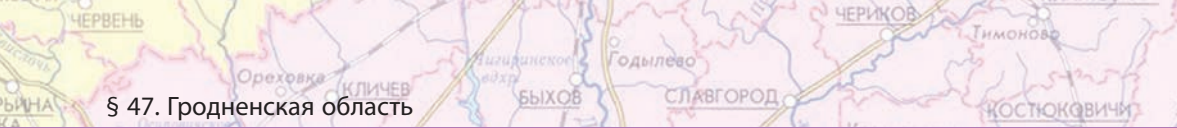
Крупные города области: Светлогорск, Речица, Рогачёв, Калинковичи.

9. Внешнеэкономические связи. Гомельская область экспортирует чёрные металлы и изделия из них, молочную продукцию, нефтепродукты, минеральные смешанные удобрения, сельскохозяйственную технику, целлюлозу, мебель, пластмассы и изделия из них, соль.



Подведём итоги. Гомельская область — самая большая по площади в Беларуси. Обеспечена минеральными ресурсами. Ведущая в стране по добыче нефти и газа, производству фосфорных удобрений, стали, проката, зерноуборочных и кормоуборочных комбайнов, пищевой соли.

Проверьте себя. 1. Какие полезные ископаемые разрабатываются в Гомельской области? 2. Почему в области самый низкий уровень сельскохозяйственного освоения? 3. Назовите отрасли специализации области. 4. Какие виды промышленной продукции производятся только в Гомельской области?



§ 47. Гродненская область

Проблемные вопросы. Какие факторы обусловили размещение в Жлобине металлургического завода, а в Светлогорске — объединения «СветлогорскХимволокно» и целлюлозно-картонного комбината?

От теории к практике. Подготовьте сообщения о крупных городах области.

§ 47. Гродненская область

Вспомните. В пределах какой физико-географической провинции в основном расположена Гродненская область? Какое топонимическое значение имеет ойконим Гродно?

1. Роль области в хозяйстве страны. Удельный вес ВРП Гродненской области в формировании ВВП составляет 10,9 % (пятое место в стране). Гродненская область по удельному весу в общереспубликанском объёме промышленного производства находится на шестом месте, а по производству продукции сельского хозяйства — на третьем (рис. 145).



По карте атласа (с. 79) определите удельный вес области в численности населения Беларуси.

2. Географическое положение области. Гродненская область самая маленькая в стране по площади — 25,1 тыс. км². Она расположена на северо-западе страны. На западе граничит с Польшей, на северо-западе — с Литвой. В последние годы транзитное значение области снизилось.

3. Природные ресурсы. Полезных ископаемых в области относительно немного, и связаны они в основном с четвертичными отложениями. Разрабатываются месторождения торфа, добываются сапропели, цементные глины, строительные пески, песчано-гравийный материал. В Волковысском и Гродненском районах разрабатываются одни из крупнейших в стране месторождений мела и мергеля. Открыто Новосёлковское месторождение железных руд.

Территория области характеризуется разнообразным рельефом: возвышенности чередуются с равнинами и низменностями. Здесь находятся Новогрудская и Ошмянская возвышенности с отметками выше 300 м, а также самая низкая точка страны.



Найдите на карте атласа (с. 6–7, 78) возвышенности и их высшие отметки, а также самую низкую точку.

В почвенном покрове преобладают довольно плодородные дерново-подзолистые супесчаные почвы. В структуре земельного фонда области сельскохозяйственные земли занимают 47,5 % (первое место в стране), а распаханность составляет около 32 %.